



Program rozvoje obce

Čeložnice

Na období 2019-2025



Obsah

Obsah.....	2
Úvod	3
ANALYTICKÁ ČÁST	4
Charakteristika obce.....	4
Území	4
Obyvatelstvo	6
Hospodářství	9
Infrastruktura	12
Vybavenost.....	15
Životní prostředí.....	16
Správa obce.....	18
Souhrnné výsledky dotazníkového šetření	19
SWOT analýza.....	19
NÁVRHOVÁ ČÁST.....	20
Strategická vize	20
Strategické cíle.....	20
Opatření a rozvojové aktivity	20
Podpora realizace Programu rozvoje obce.....	22
Způsob realizace Programu rozvoje obce.....	22
Monitoring realizace Programu rozvoje obce	22
PŘÍLOHY	23
A) Program rozvoje obce – dotazník	23
1. Dotazník určen občanům	23
2. Dotazník určen podnikatelům	28
3. Dotazník určen pro spolky obce	28
Změna schválena zastupitelstvem obce dne 25.2.2021 usnesením č. 1./5.2021.....	30

Úvod

Program rozvoje obce je významným strategickým dokumentem, jehož úkolem je vytvořit střednědobý plán pro vyvážený rozvoje obce. Podkladem pro jeho vyhotovení byla analýza stávajícího stavu obce a předchozích realizovaných záměrů. Důležitou součástí každé koncepce je identifikace zájmů aktérů, kteří budou mít z plánovaných aktivit největší užitek. Do tvorby dokumentu tak byli zapojeni formou dotazníkového šetření místní občané, podnikatelské subjekty a neziskové organizace, jejichž názory byly do finální podoby projektových záměrů promítnuty.

Dokument hledí na možná rizika neuskutečnění záměrů – určuje odhadované finanční náklady nezbytné pro realizaci a možné zdroje, ze kterých lze ulehčit omezenému obecnímu rozpočtu.

Za důležité je zmínit, že Program rozvoje obce by neměl být neměnným dokumentem. V průběhu jednotlivých let může (a mělo by) docházet k jeho aktualizaci, zejména v důsledku možných změn potřeb občanů, neziskových organizací a podnikatelů, vlivem nepředvídatelných událostí a dalších faktorů.

Přínosy strategického plánu rozvoje pro obec:

- Vyhodnocení dosavadního vývoje obce vůči aktuálním potřebám;
- Identifikace společných priorit obce, místních obyvatel a neziskových i podnikatelských subjektů;
- Vymezení strategické vize, cílů a jednotlivých projektových záměrů nezbytných k realizaci;
- Identifikace finančních nákladů a zdrojů na pokrytí projektových záměrů;
- Určení harmonogramu realizace projektových záměrů;
- Posílení vědomí a sounáležitosti občanů s jejich rodnou obcí a důležitostí jejího rozvoje.

Program rozvoje obce Čeložnice byl schválen zastupitelstvem obce dne 18.12.2018 usnesením č. 6./9.2018.

Aktualizace Programu rozvoje obce Čeložnice byla schválena zastupitelstvem obce dne 4.12.2023 usnesením č. 6./10.2023.

ANALYTICKÁ ČÁST

Charakteristika obce

Území

Poloha:

Čeložnice je malebná obec nacházející se v okrese Hodonín, na území Jihomoravského kraje. Administrativně spadá do správního obvodu OPR Kyjov. Od tohoto historického města a regionálního centra jsou Čeložnice položeny ve vzdálenosti pouhých 5 km severně.

Celková výměra katastru činí 631 ha a rozprostírá se na jižním úpatí Chřibů v nadmořské výšce 280 m. Nejvyšší bod je na Velké ostré 532 m n.m. Katastrální území Čeložnice je kulturní krajinou, jejíž hlavní složkou jsou lesy. Lesní porosty zabírají 68 % celého katastru, orná půda je zastoupena v podílu 23 %.

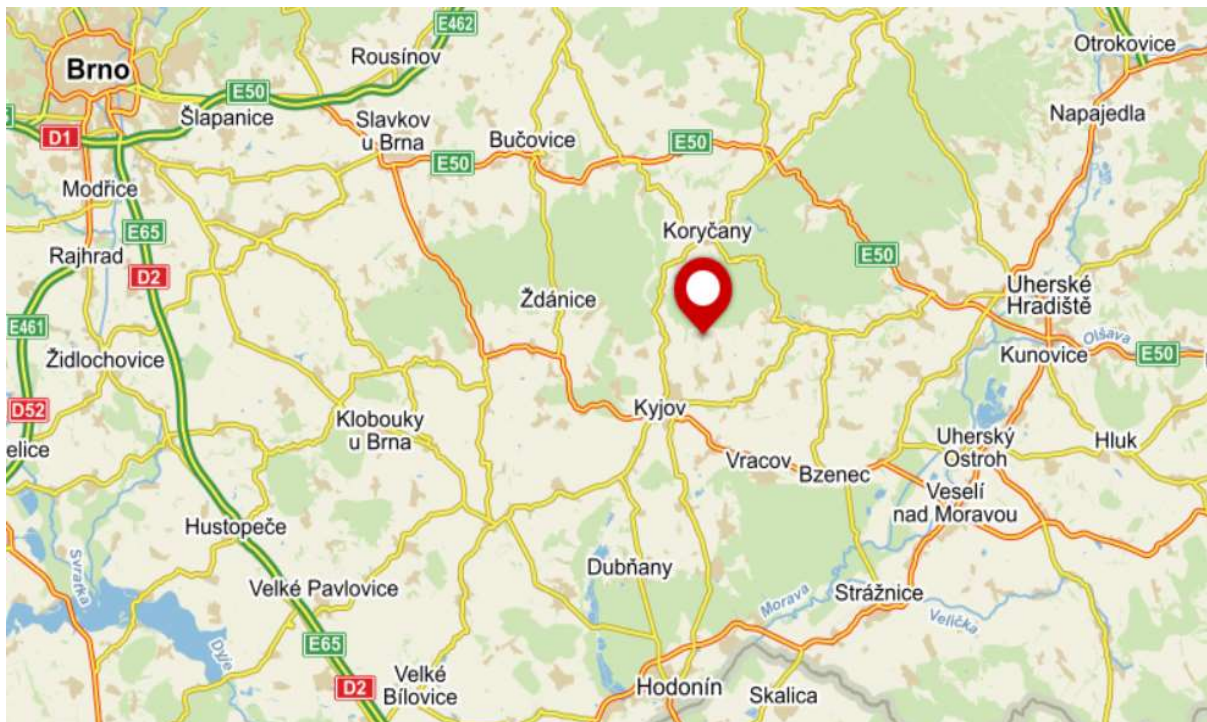
Vzdálenost do center významnějších měst:

Krajské město Brno 57 km

Okresní město Hodonín 25 km

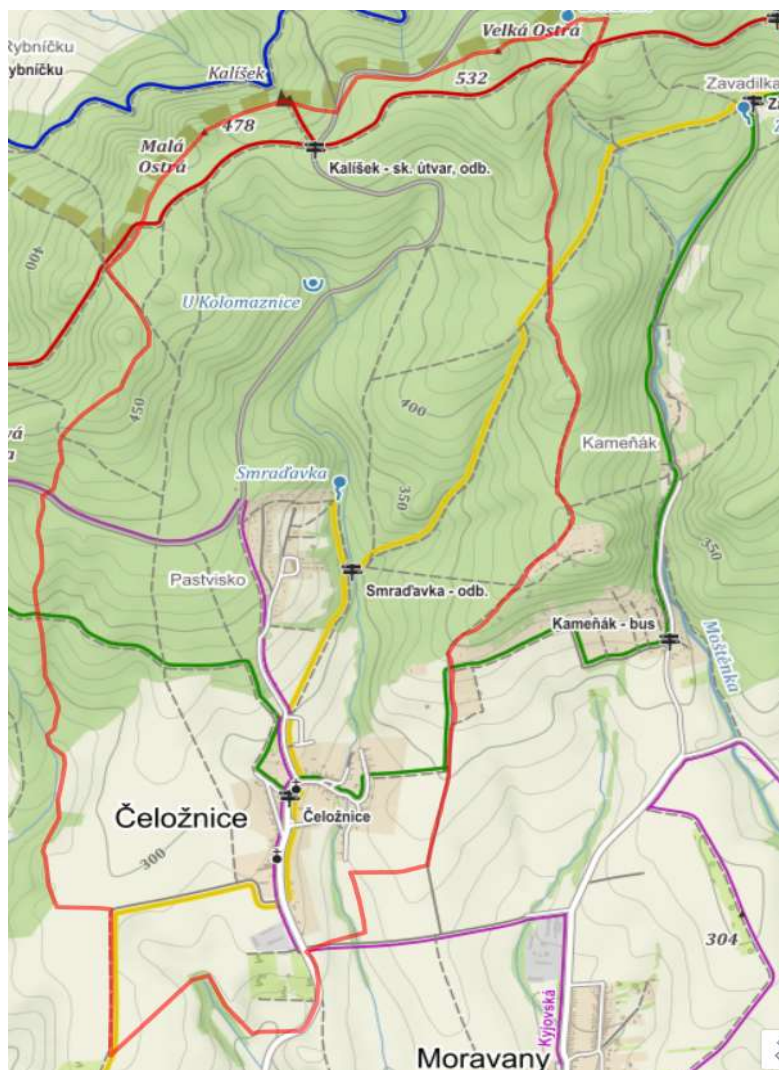
Město OPR Kyjov 5 km

Uherské Hradiště 28 km



Zdroj: <https://mapy.cz/>

Obcí protéká Čeložnický potok, pramenící studánkou Kolomaznica v severní zalesněné části. Do potoku také vtéká významný sirný pramen ze studánky Smrďavka. Tato studánka s léčivou vodou se nachází na kraji rekreační oblasti Pastviny s desítkami chat.



Zdroj: <https://mapy.cz/>

Historické souvislosti:

První písemná zpráva o obci je z roku 1131, kdy Čeložnice náležely olomouckému biskupskému statku v Šitbořicích.

V roce 1499 se ves stala majetkem Zástřizlů, kteří ji roku 1527 připojili k milotickému panství. V roce 1870 zde byla vystavěna cihelna. V roce 1897 postavil v obci jednotřídní školu za 12 000 K zednický mistr Eusebius Cibulka z Kyjova. Roku 1903 bylo na škole přistavěno patro a byla rozšířena na dvoutřídku. V letech 1898–1899 byla vystavěna silnice do Kostelce a 1912–1913 přímo v obci byla vybudována okresní silnice. Roku 1931 byl vybudován bazén ke koupání a obec byla elektrifikována. Na konci 2. světové války byly Čeložnice osvobozeny rumunskými vojáky 29. dubna 1945. Od roku 1947 je v obci telefon, roku 1949 byl vybudován také místní rozhlas a družstevní prádelna.

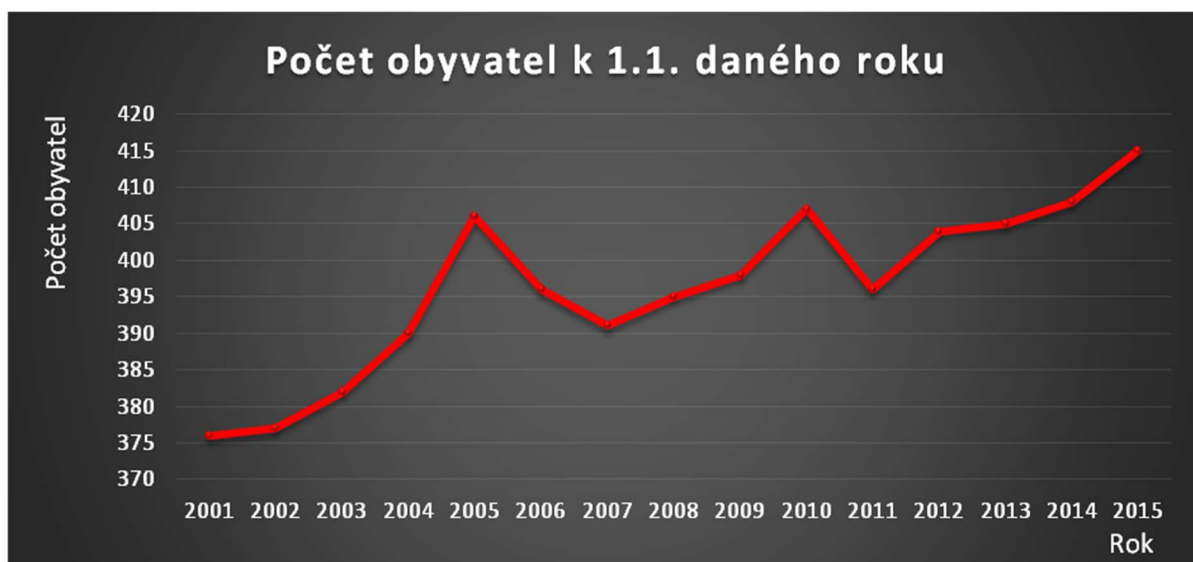
Na území obce jsou dvě památky zapsané ve státním seznamu nemovitostí kulturních památek. Uprostřed obce je zvonice postavená v roce 1854 a na ní jsou umístěny sluneční hodiny, které jsou zachovalou památkou dovednosti místních stavitelů. Další památkou je kříž u silnice, na němž je vyryt letopočet 1802.

Na dnešním katastru obce bývala ves Hostašov, která se v roce 1499 uvádí jako pustá. Podle pozdější tradice bylo v Hostašově 17 domů a obyvatelé se živilí výrobou kolomazi při pálení smrků. Pramen Čeložnického potoka a někdy i samotný potok je dodnes místními nazýván Kolomaznica.

Obyvatelstvo

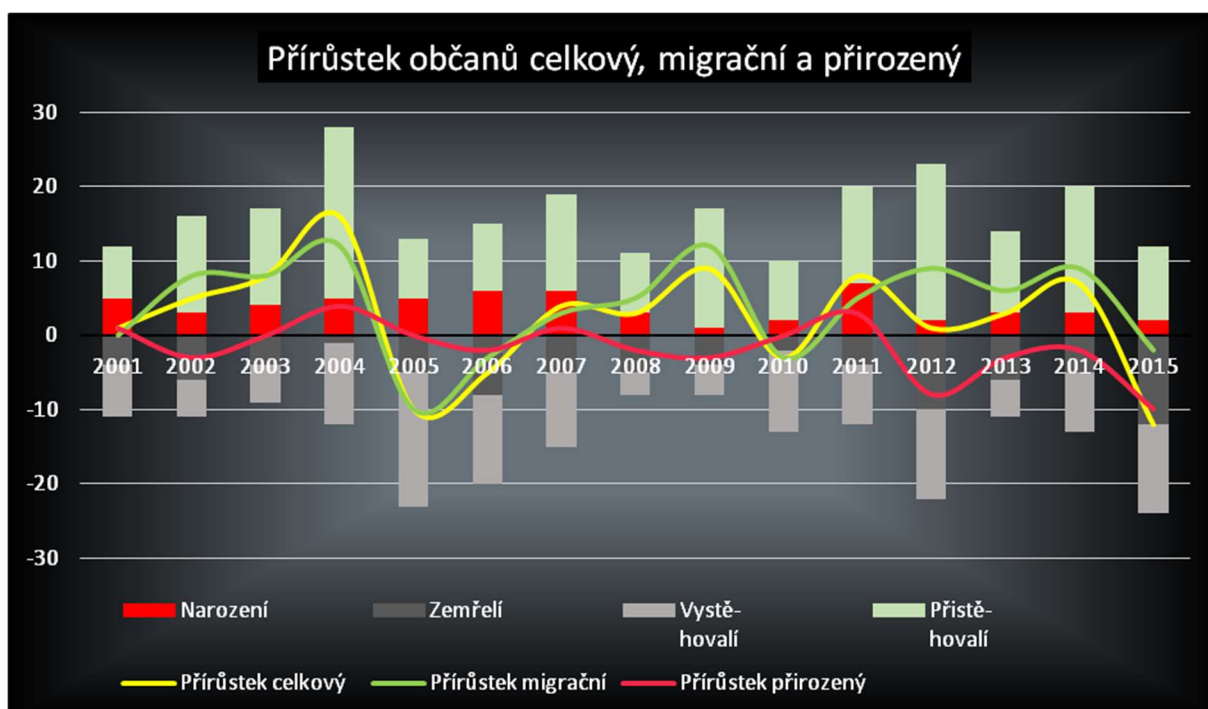
Demografická situace

Počet obyvatel v obci byl nejvyšší v roce 1971, kdy dosáhl 513 trvale žijících obyvatel. Poté začal pozvolný úbytek až do roku 2002, počet trvale žijících obyvatel 377. Od tohoto roku nastává opět pozvolný přírůstek počtu obyvatel až na **dnešních 403 trvale žijících obyvatel**. Z celkového počtu žije v obci 196 mužů a 207 žen.



Zdroj: <https://www.czso.cz/>

Předpoklady, kdy má obec velmi dobrou dopravní dostupnost do ORP Kyjova, a přitom se nachází v krásné přírodě plné lesů, také přítomnost levných stavebních parcel a domů, způsobují, že se do obce stěhuje více rodin. Z následujícího grafu lze vyčíst, že celkový přírůstek kopíruje přibližně migrační přírůstek, jsou v nich pouze nepatrné odchylky. Za posledních 15 let znázorněných na grafu, jsou pouze 3 roky v záporných hodnotách, což je pozitivní výsledek. Přirozený přírůstek se bohužel v těchto letech pohybuje spíše v záporných číslech.



Zdroj: <https://www.czso.cz/>

Hustota osídlení

V obci je poměrně malá hustota osídlení ve srovnání s ostatními obcemi regionu. Jedná se o malou obec, která se nachází na poměrně rozlehlém katastrálním území. Hustota osídlení Čeložnic je 64 obyvatel na km² pro rok 2015.

Pořadí	Název obce	Hustota osídlení k 31. 12. 2015 (obyvatel/km ²)	Pořadí	Název obce	Hustota osídlení k 31. 12. 2015 (obyvatel/km ²)
1.	Kyjov	382	22.	Strážovice	95
2.	Těmice	238	23.	Čejč	93
3.	Bukovany	219	24.	Kelčany	93
4.	Kostelec	179	25.	Vřesovice	89
5.	Svatobořice-Mistřín	154	26.	Syrovín	85
6.	Žeravice	148	27.	Želetice	82
7.	Ostrovánky	143	28.	Nechvalín	81
8.	Moravský Písek	140	29.	Labuty	74
9.	Domanín	139	30.	Žarošice	74
10.	Žádovice	136	31.	Nenkovice	72
11.	Šardice	126	32.	Stavěšice	69
12.	Sobůlky	124	33.	Moravany	68
13.	Vlkoš	123	34.	Archlebov	66
14.	Ježov	122	35.	Násedlovice	65
15.	Ždánice	121	36.	Čeložnice	64
16.	Bzenec	106	37.	Věteřov	61
17.	Uhřice	106	38.	Dambořice	60
18.	Karlín	105	39.	Dražůvky	54
19.	Vracov	103	40.	Skalka	53
20.	Hovorany	102	41.	Lovčice	48
21.	Skoronice	97	42.	Hýsly	48

Zdroj: http://www.dso-severovychod.cz/files/strategie_DSO.pdf

Věková struktura

Z celkového počtu občanů žije v obci 69 % lidí do 59 let, naproti tomu 31 % občanů ve věku 60 let a výše. Děti do 14 let je v obci 13 %. Občanů v nejproduktivnějším věku (15-59 let) 56 %.

Celkový průměrný věk občanů je 45,7 roků. Vyšší průměrný věk mají v obci ženy 47,7, zatímco muži jsou v průměru o čtyři roky mladší.

Vyšší počet občanů v důchodovém věku je způsoben přítomností domu pokojného stáří spravovaného Charitou Kyjov, který při plné obsazenosti obývá 26 občanů věku nad 65 let.

	Počet obyvatel					Průměrný věk
	Počet trvale žijících obyvatel k 31.12.2022	0-14 let	15-59 let	60-64 let	65 a více let	
Celkem	416	53	224	24	1020	45,7
Muži	196	26	118	8	44	43,7
Ženy	207	27	106	16	58	47,7

Zdroj: <https://www.czso.cz/>

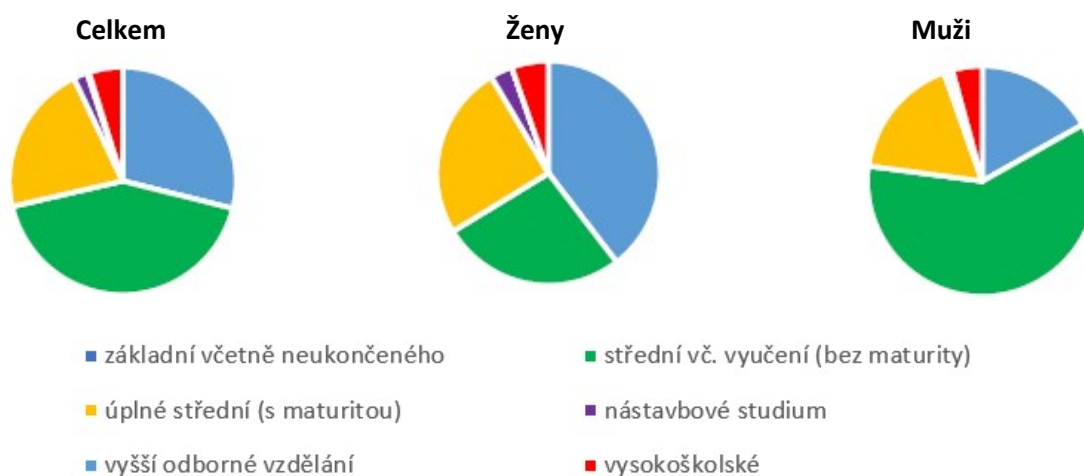
Vzdělanostní struktura

Vzdělanostní struktura občanů ČR se dlouhodobě zvyšuje. V obci Čeložnice se dle SLDB 2011 nachází poměrně hodně lidí pouze se základním vzděláním. Rozdíl ve vzdělanosti je poměrně znatelný mezi jednotlivými rody, u mužů jednoznačně převládá vyučení, zatímco u žen je bohužel nejvíce pouze základního vzdělání, to však částečně vylepšují ženy maturantky.

Obyvatelstvo podle nejvyššího ukončeného vzdělání (SLDB 2011)

	Celkem	muži	ženy	
Obyvatelstvo ve věku 15 a více let	360	169	191	
z toho podle stupně vzdělání	základní včetně neukončeného	102	28	74
	střední vč. vyučení (bez maturity)	150	100	50
	úplné střední (s maturitou)	76	29	47
	nástavbové studium	7	1	6
	vyšší odborné vzdělání	1	1	-
	vysokoškolské	17	7	10

Zdroj: <https://www.czso.cz/>



Spolková činnost

Na území obce působí SDH Čeložnice, spolek Tvořivé Sovičky, Zpěvulenky a SKST Čeložnice.

Z průzkumu lze usuzovat, že v obci chybí společenské místnosti, jako jsou klubovny. Tato absence se negativně podepisuje na vývoji spolků, které jsou tím značně omezeny.

Sovičky – jedná se o tvořivý spolek, který kromě pravidelných výtvarných dílniček pro děti pořádá v obci různé kulturní akce zaměřené na děti a mládež. Ke svému tvoření využívá prostory pod Hasičskou zbrojnicí, ty jsou však veřejnosti uzavřeny. Není možné, aby své výrobky vystavovaly častěji do roka.

Zástupci spolku mluví o i zájmu mládeže i dospělých přidat se ke spolku. Z důvodu absence vlastní klubovny, však tyto občany nemohou bohužel přijímat. Sovičky by chtěly svou činnost rozšířit o keramickou dílnu, opět kvůli prostoru nemohou. Z průzkumu jednoznačně vyplývá, že právě tento spolek je absencí své klubovny velmi omezen ve vývinu.

SKST Čeložnice – jedná se o velmi aktivní spolek stolního tenisu. Zúčastňují se spousty turnajů a také mnohé pořádají ve své domovské obci. To sebou nese ovšem opět další problémy. Své zázemí mají v kulturní místnosti, kde probíhají současně i různé kulturní akce, jako jsou plesy. Mnohdy se tedy vyskytne souběh domácího turnaje a kulturní akce, je tedy nutné turnaj složitě přemísťovat, odvolávat, či dokonce rušit. Pro spolek je důležité, aby byl vždy o všech akcích na kulturním domě s dostatečným předstihem informován. I u tohoto spolku opět narážíme na nedostatek prostoru v podobě své vlastní klubovny, spíše místnosti.

Zpěvulenky – jedná se o ženský pěvecký sbor. Členky spolku jsou i z okolních obcí. Pravidelně vystupují na různých akcích, většinou v krojích. Pravidelné zkoušky probíhají také na kulturním domě, což zvyšuje jeho vytíženost. Vzhledem k tomu, že tento spolek si svou největší výbavu nosí ve svých hrdlech, není omezena jeho činnost potřebou specifické místnosti.

SDH Čeložnice při svém výcviku využívá místní sportovní betonové hřiště. Z průzkumu ovšem vyplývá, že s kvalitou povrchu tohoto hřiště je sbor nespokojen. Opět tedy narážíme na neuspokojivé zázemí pro zdejší spolky.

Různé zájmové kroužky a spolky mohou vznikat pouze za předpokladu, pokud je k tomu budováno dlouhodobě zázemí. Jedná se o vyšší investice do budov a míst, tak není divu, že na to tak malá obec nemá finanční prostředky. Je možné, že při dlouhodobé absenci a nedostatečném vybavení dosavadní spolky postupně ztratí zájem o činnost.

Hospodářství

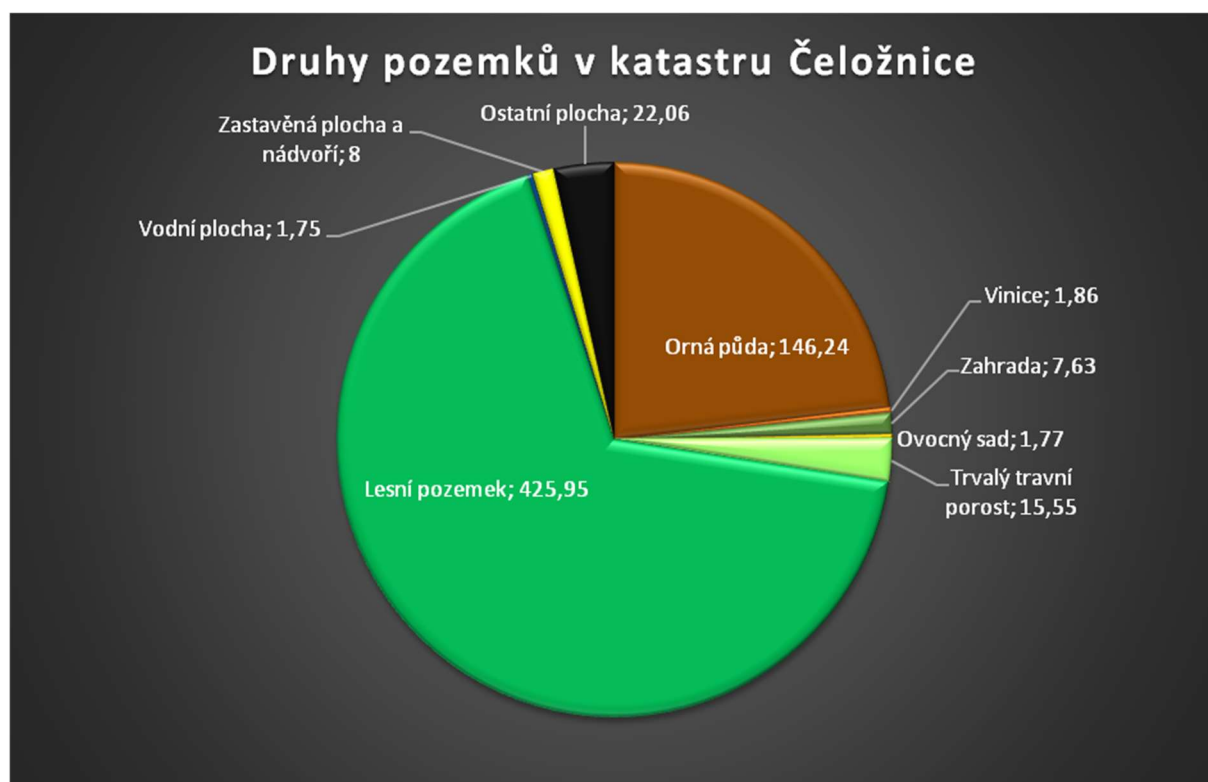
Hospodářství obce je dáno složením okolní krajiny.

Celková výměra katastru Čeložnice činí 631 ha. **Zemědělská půda** je na rozloze 173 ha, z toho hlavní část tvoří **orná půda (146 ha)**. Tato půda je zaměřena na pěstování technických plodin, jako jsou řepka, slunečnice, kukuřice, pšenice a ječmen. Vinice a ovocné sady, které ošetřují především drobní pěstitelé mají rozlohu 3,63 ha. Dále pak se na katastrálním území rozléhá trvalý travnatý porost (16 ha).

Nezemědělská půda zaujímá 458 ha, přičemž hlavní složkou **jsou lesy (426 ha)**, které spravují Lesy ČR s.p.

Druhy pozemků v ha k 31.12.2016	
Celková výměra	630,8
Zemědělská půda	173,05
Orná půda	146,24
Vinice	1,86
Zahrada	7,63
Ovocný sad	1,77
Trvalý travní porost	15,55
Nezemědělská půda	457,75
Lesní pozemek	425,95
Vodní plocha	1,75
Zastavěná plocha a nádvoří	8
Ostatní plocha	22,06

Zdroj: <https://www.czso.cz/>



V obci se nenachází žádná větší firma, která by nabízela více pracovních míst. Podnikatelé obce jsou drobní živnostníci a firmy s počtem zaměstnanců do 10 lidí.

Podnikatelské subjekty podle převažující činnosti (k 31.12.2015)	Registrované podniky	Podniky se zjištěnou aktivitou
Celkem	80	42
Zemědělství, lesnictví, rybářství	7	4

Průmysl celkem	16	10
Stavebnictví	10	5
Velkoobchod a maloobchod; opravy a údržba motorových vozidel	13	6
Ubytování, stravování a pohostinství	4	1
Peněžnictví a pojišťovnictví	5	1
Činnosti v oblasti nemovitostí	.	.
Profesní, vědecké a technické činnosti	5	2
Administrativní a podpůrné činnosti	3	1
Veřejná správa a obrana; povinné sociální zabezpečení	2	2
Kulturní, zábavní a rekreační činnosti	2	1
Ostatní činnosti	10	9

5. Obyvatelstvo podle ekonomické aktivity

		Celkem	muži	ženy
Ekonomicky aktivní celkem		175	102	73
v tom	zaměstnaní	139	78	61
	z toho podle postavení v zaměstnání			
	zaměstnanci	112	61	51
	zaměstnavatelé	4	4	-
	pracující na vlastní účet	18	12	6
	ze zaměstnaných			
	pracující důchodci	1	1	-
	ženy na mateřské dovolené	1	-	1
	nezaměstnaní	36	24	12
Ekonomicky neaktivní celkem		225	86	139
z toho	nepracující důchodci	142	50	92
	žáci, studenti, učni	54	25	29
Osoby s nezjištěnou ekonomickou aktivitou		14	7	7

Čód: PU-SLDB-6/2

Trh práce

Ministerstvo práce a sociálních věcí počínaje lednem 2013 přešlo na nový ukazatel registrované nezaměstnanosti v ČR s názvem Podíl nezaměstnaných osob, který vyjadřuje podíl dosažitelných uchazečů o zaměstnání ve věku 15–64 let ze všech obyvatel ve stejném věku. Tento ukazatel nahrazuje doposud zveřejňovanou míru nezaměstnanosti.

Podíl nezaměstnanosti osob je zpracován v následující tabulce. Jak je vidět obec má poměrně malou nezaměstnanost oproti celému problémovému okresu Hodonín, kde se podíl nezaměstnanosti šplhá až k 8 %. Dokonce podíl nezaměstnaných v Čeložnicích je nižší než v celém jihomoravském kraji a shoduje se až na úrovni průměru celé České republiky.

Aktuální situaci z hlediska nezaměstnanosti však nelze považovat za trvale perspektivní. Vzhledem k poloze obce v hospodářsky problémovém regionu nelze opomíjet příležitosti a možnosti pro zlepšování podmínek tvorby pracovních míst. Obec by měla zejména usilovat o zajištění odpovídající dopravní dostupnosti a obslužnosti, kvality technické infrastruktury, rozvoj cestovního ruchu a atraktivity obce z hlediska návštěvnosti (kulturní akce, významné události, tradice). Veškeré tyto rozvojové cíle by měly napomáhat utlumovat dopady možných hospodářských krizí a výkyvů ekonomiky.

	Dosažitelní uchazeči 15-64 let	Obyvatelstvo 15-64 let	Podíl nezaměstnaných osob	Volná místa
Čeložnice	13	248	5,2 %	0
Mikroregion Kyjov	1704	23372	7,3 %	146
Okres Hodonín		8263	8,0 %	816
Jihomoravský kraj		47141	6,1 %	11230
ČR		360172	5,2 %	132502

Zdroj: Integrovaný portál MPSV (k prosinci 2016)

Dle sčítání lidu v roce 2011, je zpracována následující tabulka. Zde je vidno, že naprostá většina občanů musí za svým zaměstnáním dojíždět do okolních obcí. Obec poskytuje jen velmi málo pracovních příležitostí v rámci malých firem. Větší podnik, který by nabízel dostatek pracovních příležitostí, se v obci nenachází. Pro rozvoj obce tak musí být podporováno odpovídající dopravní spojení vhodnými formami a vzhledem ke zvýšené potřebě dopravy občanů také i zajištění bezpečnosti na místních komunikacích.

		Počet osob
Vyjíždějící celkem		141
Vyjíždějící do zaměstnání		95
	V rámci obce	8
	Do jiné obce okresu	74
	Do jiného okresu kraje	7
	Do zahraničí	6
Vyjíždějící do škol		46

Zdroj: <https://www.czso.cz/>

Infrastruktura

Seznam správců infrastruktury v působnosti OPR Kyjov v obci Čeložnice:

COPROSYS a.s.

Česká telekomunikační infrastruktura a.s. (CETIN)

České Radiokomunikace

E.ON Česká republika, s.r.o.

GasNet, s.r.o.

MO – Sekce ekonomická a majetková – Oddělení ochrany územních zájmů

NET4GAS, s.r.o.

Obec Čeložnice

Správa a údržba silnic Jihomoravského kraje, příspěvková organizace kraje

T-Mobile Czech Republic a.s.

Vodafone Czech Republic a.s.

Vodovody a kanalizace Hodonín, a.s.

(Zdroj: https://mawis.hrdlicka.cz/AppData/UReport/HTMLLists/IncodeUtilKU/pusobnost_ku_sti_KY.html)

Technická infrastruktura

Obec Čeložnice má vybudovaný veřejný vodovod. Správcem jsou Vodovody a kanalizace Hodonín, a.s., které se starají, aby distribuovaná voda splňovala všechny příslušné normy. Vodovod je dokonce zaveden i do rekreační oblasti Pastviny, a tak mají i místní chataři ve svých

chatách pitnou vodu. I z průzkumu jednoznačně vyplývá, že místní lidé jsou s kvalitou vody spokojeni.

Kanalizace v obci zavedena není. Dešťové vody ze střech a komunikací jsou odkanalizovány přímo do potoka. V obci není vybudované centrální zařízení na čištění odpadních vod, jednotlivé objekty mají buď biologické septiky nebo jímky na vyvážení. Z průzkumu jasně vyplývalo, že tuto absenci by občané rádi napravili.

Obec je celoplošně plynofikována i technický stav vedení elektrické energie je vyhovující.

Technická zařízení k přenosu informací

Hlavním zdrojem informací o dění v obci je místní rozhlas. Informace jsou také poskytovány na internetových stránkách obce.

Kabelová televize v obci není. Telefonní připojení i internet je vybudován, většina rodin však již využívá bezdrátové připojení. Pokrytí obce je dostačující pro všechny dostupné mobilní operátory.

Nakládání s odpady

V oblasti odpadového hospodářství funguje meziobecní spolupráce velmi dobře, díky Dobrovolného svazku obcí Severovýchod (DSO Severovýchod). Obce společně založily odpadovou společnost EKOR, s.r.o. Ta je provozovatelem několika zařízení a služeb (nakládání s odpady, svoz odpadů, provoz skládky odpadů, provoz míst pro třídění odpadů, dotřídění odpadů na dotřídovací lince na plasty a papír, provoz kompostáren, sběrných dvorů, poradenské služby, kontejnerové dopravy, zemní práce, zimní údržby a čištění komunikací).

Většina komunálního odpadu i separovaný sběr z barevných kontejnerů z území je vytříděn na třídící lince v obci Těmice.

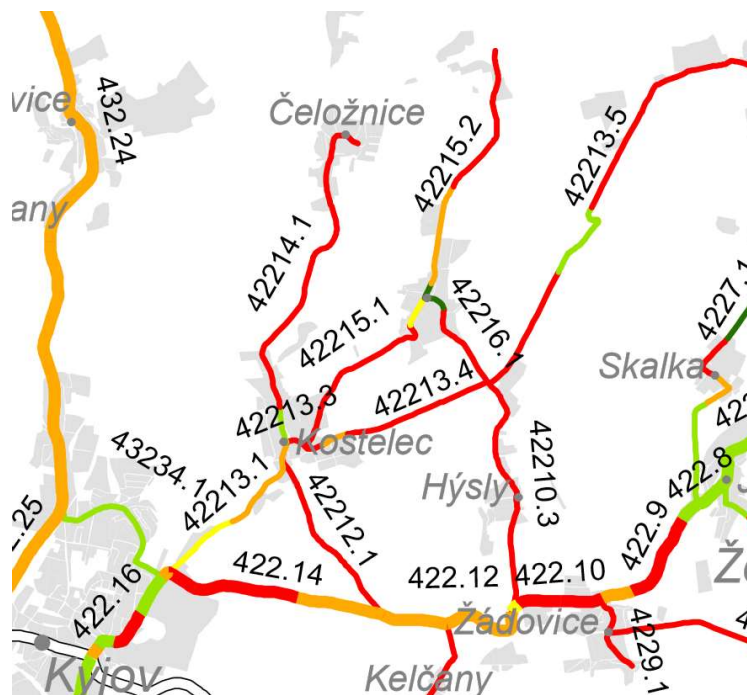
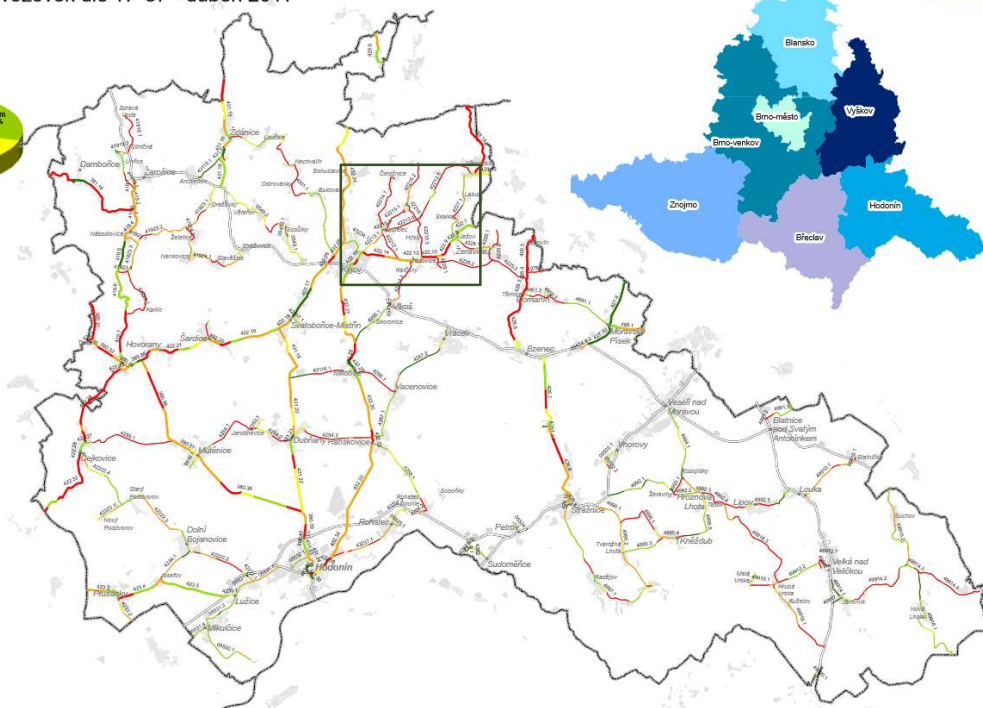
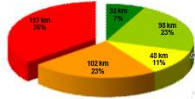
Aby se zmenšilo množství komunálního odpadu, byly všem domácnostem, které náleží do DSO Severovýchod, zdarma poskytnuty hnědé nádoby na bioodpad, které jsou v pravidelných intervalech vyváženy do kompostáren nacházejících se v regionu.

Dopravní infrastruktura

Do obce Čeložnice ústí pouze jedna komunikace III. třídy, která zde také končí. Tato silnice č. 42214.1 vedoucí do Kostelce a spojující Čeložnice s okolním světem je v havarijním stavu. I ostatní silnice nacházející se v okolí obce jsou ve velmi špatném stavu, viz obrázek pod následujícím textem. Místní komunikace i chodníky v obci vykazují značné stupně opotřebení, jejich opravy jsou však vázány aktuálními možnostmi obecního rozpočtu.

Vzhledem k tomu, že naprostá většina pracujících a studujících obyvatel musí dojíždět, je tento stav alarmující. Z průzkumu je zřejmé, že občané, i podnikatelé v obci jsou velmi nespokojeni se stavem místních komunikací a chodníků.

Okres Hodonín



Dopravní obsluha

Je zde kvalitní autobusové spojení do okolních obcí a Kyjova. Čeložnicemi končí autobusová linka č. 729668 z Kyjova do Čeložnic, která je zařazena do Integrovaného dopravního systému Jihomoravského kraje. Četnost linek je dostatečná.

Katastrálním územím obce neprochází železniční trať. Nejbližší nádraží, zastávka se nachází v Kyjově, kde prochází trať č. 340 Brno – Kyjov – Uherské Hradiště.

Vybavenost

V obci se nachází 149 rodinných domů a 4 bytové domy. Dle statistického úřadu je rodinných domů 119 trvale osídleno a 8 slouží pouze k rekreaci.

Obecní úřad se nachází v prvním patře budovy bývalé základní školy.

Školství a vzdělávání

Základní škola, která byla založena v roce 1897, byla zrušena. Místní děti dojíždí nejčastěji do základní školy v nedalekém Kostelci, případně do Kyjova. Pravidelná autobusová doprava je uzpůsobena, tak aby dojíždějící děti nemusely dlouho čekat.

Základní škola Kostelec je malotřídní školou s úplným prvním stupněm, tj. 1. -5. ročník (o pátý ročník byla škola rozšířena ve školním roce 2012/2013). V základní škole se děti vyučují podle vzdělávacího programu Škola plná pohody.

V budově bývalé školy ve druhém poschodí je v současné době umístěna **MŠ Čeložnice** s provozní dobou od 7 do 15:30. Z průzkumu jasně vyplývá, že občané jsou se stavem školství v obci spokojeni.

Prostory vyhrazeny pro mateřskou školu jsou dostačující. Dětské hřiště u MŠ by bylo potřeba v dohledné době zrekonstruovat. Jedná se o hřiště, které bylo postaveno k původní základní škole, a tak jednotlivé herní prvky neodpovídají věkové skupině dětí z mateřské školy.

Vývoj počtu dětí v MŠ Čeložnice má klesající trend, to je pravděpodobně způsobeno tím, že občané volí větší mateřské školy v jiných obcích a městech, kam dojíždí do zaměstnání. Vybavenost větších školek bývá samozřejmě lepší, důvod však může být i v provozní době školky, která je v obci poměrně malá a pro pracující občany těžko splnitelná.

Vývoj počtu dětí v MŠ Čeložnice:				
Školní rok	2012/13	2013/14	2014/15	2015/16
Počet dětí	18	17	12	11

Zdravotnictví

Za lékařem místní lidé musí dojíždět. Přesto však nejsou lidé nespokojeni, jak vyplývá z dotazníku. Kyjov, do kterého je dobré autobusové spojení, nabízí velmi kvalitní lékařské služby ve všech oborech. Zde si také občané mohou vybrat hned z několika praktických i speciálních lékařů. Jejich služby jsou nabízeny na Nemocnici, Poliklinice, ale i v různých soukromých ordinacích.

Sociální péče

V obci se nachází již zmiňované pobytové zařízení pro seniory – Dům pokojného stáří, provozované Charitou Kyjov.

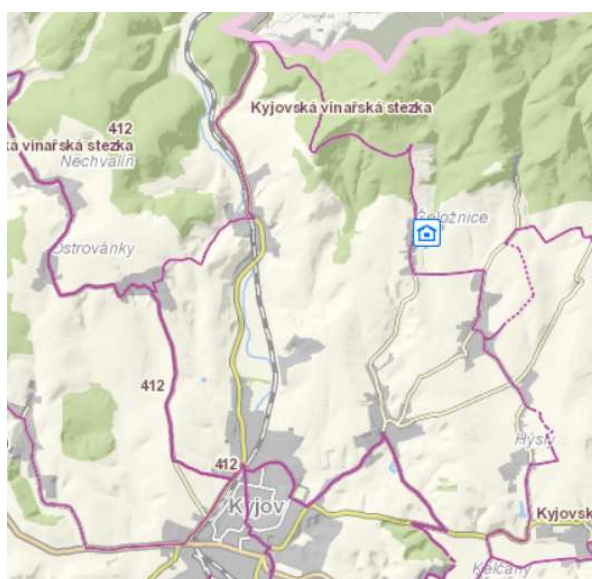
Od roku 2007 probíhá na území ORP Kyjov komunitní plánování sociálních služeb. Udržitelnost procesu komunitního plánování sociálních služeb je zajištěna nejen politickou podporou města Kyjova, ale také stabilní organizační strukturou.

Seniorům a těžce nemocným je poskytována terénní služba, kterou převážně zabezpečuje Charita Kyjov. Avšak časové a finanční možnosti jednotlivých služeb nejsou plně v souladu s potřebami těchto seniorů, a tak ve většině případů, musí potřeby zajistit rodinní příslušníci.

Kultura a cestovní ruch

V obci se nachází **kulturní sál**, ve kterém probíhají všechny společenské akce, jako jsou plesy a karnevaly a divadelní představení. Dále se v obci nachází knihovna s veřejně dostupným internetem a **hasičská zbrojnice**.

Obcí vede kyjovská vinařská stezka – cyklostezka, která pokračuje katastrem severně přes rekreační středisko Pastviny. Na tomto místě se nachází asi 90 chat a rekreační a školící středisko „Relaxx“. Kromě cyklistiky vybízí místo k procházkám po zdejších lesích a loukách. Své turisty láká také díky přítomnosti sirmého pramenu v již zmiňované studánce Smrdávka.



Sport a tělovýchova

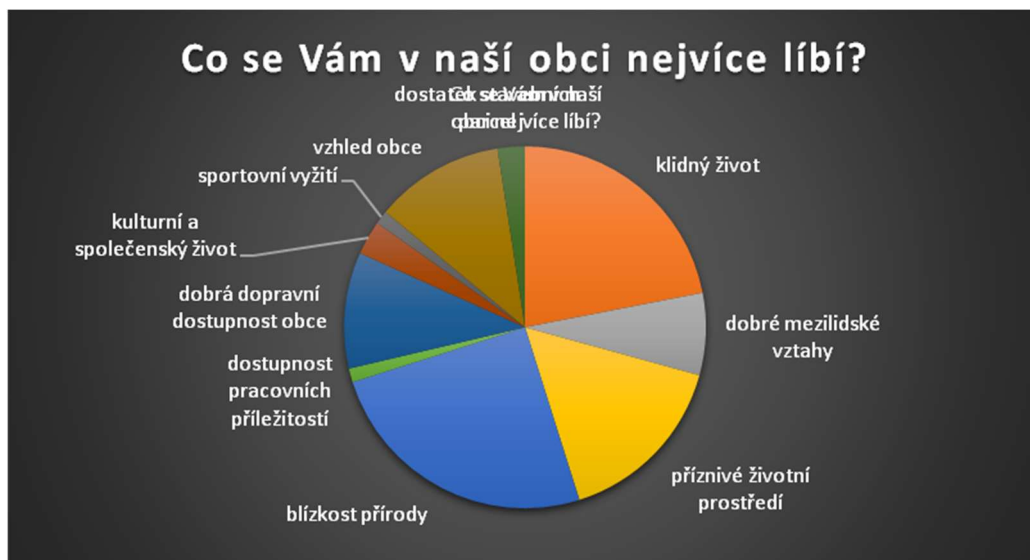
V obci se nenachází žádný spolek ani kroužek, který by vedl děti ke sportu. Vybavení obce v této oblasti je malé. Nachází se zde **víceúčelové hřiště**, jeho betonový podklad však už dosluhuje. Mezi spolky zabývající se sportem SDH a SKST Čeložnice, které sdružují jak dospělé, tak i mládež. Z dotazníkového šetření si spolky stěžují na nedostatek zázemí pro práci s dětmi a mládeží – zejména absenci kluboven.

Životní prostředí

Čeložnice je krásná obec nacházející se na okraji lesa. Z dotazníkového průzkumu je zřejmé, že občanům se na obci nejvíce líbí klidný život poblíž přírody a celkový vzhled obce.

Co se Vám v naší obci nejvíce líbí?	
klidný život	36
dobré mezilidské vztahy	12
příznivé životní prostředí	26
blízkost přírody	41
dostupnost pracovních příležitostí	2

dobrá dopravní dostupnost obce	17
kulturní a společenský život	5
sportovní vyžití	2
vzhled obce	19
dobré podmínky pro podnikání	0
dostatek stavebních parcel	4



Fauna i flóra katastru je nesmírně početná. Na horním toku čeložnického potoka se nachází tůňka, v níž se vyskytuje a hojně množí **čolek horský**, který je veden jako velmi ohrožený druh. Ve významném krajinném prvku severně se nachází vzrostlý **jeřáb oškoroše** – navržený na památný strom.

Mezi běžné druhy patří například srnec obecný, prase divoké či jelen lesní. Vysazen byl daněk evropský a muflon. Dále se zde velmi hojně vyskytuje zajíc polní a z lesních šelem liška obecná, kuna lesní, jezevec lesní. Nejzácnější ptáci tamních lesů jsou mnozí dravci, z nichž můžeme pozorovat jestřába lesního a káně lesní. Z nočních dravců jsou to například kalous ušatý a puštík obecný. Z typicky lesních ptáků zde můžeme pozorovat sojku obecnou, kukačku obecnou, drozd brávník, drozd kvíčala, kos černý, sýkora modřinka, sýkora koňadra, sýkora parukářka, sýkora uhelníček, červenka obecná.

Velmi rozmanitá je také drobná lesní fauna živočichů bezobratlých. V lesní půdě a na jejím povrchu žije mnoho druhů různých červů, měkkýšů, suchozemských korýšů, mnohonožek, stonožek, roztočů a pavouků. Nejčastěji se zde setkáme s některými druhy mravenců, střevlíků, lumků, drabčků, chrobáků a dalších.

V podrostu lesních společenstev nacházíme mařinku vonnou, netýkavku nedůtklivou, plicník lékařský, kokořík vonný, konvalinku vonnou a vlaštovičnick větší. Z vlhkomilných druhů jsou zde zastoupeny čistic lesní, šťavel kyselý, tužebník jilmový, popenec obecný, kostival lékařský, vrbina penízková, sítina rozkladitá aj.

V lučních společenstvech se běžně vyskytují druhy jako třezalka tečkovaná, chrpa luční, oman luční, čekanka obecná, svízel povázka, jitrocel kopinatý, jitrocel větší, hadivec obecný, kozinec sladkolistý, jehlice trnitá, jetel plazivý, mochna husí atd. Na krajích lesa se v lemových společenstvech vyskytují např. bez chlební, rezeda žlutá a sadec konopáč.

Správa obce

Obecní úřad a kompetence obce

Obecní úřad Čeložnice sídlí v budově bývalé základní školy. Obec má 7 volených zastupitelů, starostu, místostarostu a účetní. Zastupitelstvo obce zřídilo finanční výbor skládající se z předsedy a dvou členů a kontrolní výbor, který se také skládá z předsedy a dvou členů.

Hospodaření obce

Obec hospodaří s vyrovnaným rozpočtem. V předchozích letech nebyl realizován žádný investiční záměr, jehož financování by muselo být přenášeno do další rozpočtových období (např. přijetí dlouhodobého úvěru). Výše dostupných zdrojů však plně nepokrývá veškeré aktivity, které by obec pro svůj rozvoj chtěla realizovat. Rozpočet je omezený a je nezbytně nutné postupovat každý rok uvážlivě nebo využívat externích zdrojů – např. dotační programy. V rozpočtu citelně chybí možné vyšší daňové výnosy z činnosti podnikatelských subjektů, jejichž činnost je nutné v obci podporovat, stejně jako dostupnost míst pro bydlení nových občanů.

Bezpečnost

Obecní policie přímo v obci není, obvodní oddělení se nachází v blízkém Kyjově. Dojezd policie do obce je velmi dobrá. Úroveň kriminality na území je nízká. Řešení přestupků je na základě veřejnoprávní smlouvy uzavřené s městem Kyjov předáváno jejich přestupkové komisi.

Sbor dobrovolných hasičů je přímo v obci. Profesionální hasičská záchranná stanice se nachází opět v Kyjově. Varování pro svolání dobrovolných hasičů či pro informovanost občanů o požáru či nebezpečí probíhá rozhlasovým hlášením.

Zdravotnická záchranná služba je poskytnuta přímo z Kyjovské nemocnice, tedy nepřekračuje dobu dojížděky 10 minut.

V obci platí zákaz podomního prodeje a je vydána Obecně závazná vyhláška obce Čeložnice č. 4/2007, o místním poplatku za užívání veřejného prostranství.

Vnější vztahy a vazby

- Sdružení obcí mikroregionu Moštěnka (Účelem svazku obcí je ochrana a prosazování společných zájmů členských obcí, posílení ekonomické stability regionu, rozvoj ekologických hodnot a kulturních tradic, které odpovídají vývojovým trendům regionu)
- Spolek pro obnovu venkova ČR – Jihomoravský kraj (Posláním Spolku je přispívat k rehabilitaci venkova, k obnově a prohloubení společenského a duchovního života na venkově)
- Dobrovolný svazek obcí Severovýchod

- Lesní družstvo Osvětimany (Náplň činnosti: odborná správa lesů obcím)
- Kyjovské Slovácko v pohybu, z. s. (Jedná se o nezávislou organizaci pomáhající k všestrannému rozvoji regionu prostřednictvím spolupráce s místní samosprávou, neziskovým sektorem, podnikatelským sektorem a občany.)

Účastí a spoluprací obce v jednotlivých uskupeních dochází zejména k zajištění potřebných informací, aktualit i nápadů na vylepšení kvality života v obci. Společně s ostatními obcemi je cílem postupný a vyvážený rozvoj území jako celku.

Souhrnné výsledky dotazníkového šetření

- viz samostatná příloha tohoto dokumentu. Výsledky dotazníkového šetření byly promítány do popisu stávajícího stavu v obci v rámci všech kapitol Analytické části.

SWOT analýza

Silné stránky	Slabé stránky
<ul style="list-style-type: none"> • Malebná krajina pro trávení volného času • Aktivní činnost spolků, udržování tradic, zapojování mládeže • Technická infrastruktura obce – vodovodní napojení, plyn, elektřina, systém nakládání s odpady • Dopravní obslužnost obce v souladu s potřebami občanů • Mateřská škola s odpovídající kapacitou, navazující školská zařízení v dosahu obce • Dům pokojného stáří + zajištění terénních služeb Charity Kyjov • Spokojenost občanů se životem v obci (příroda, mezilidské vztahy, klidné prostředí, kultura, bezpečnost) • Informovanost občanů o dění v obci 	<ul style="list-style-type: none"> • Absence kluboven pro spolky a zázemí pro práci s dětmi a mládeží • Nevyhovující povrch sportovního hřiště • Požadavek části občanů na podporu a zvýšení počtu společenských a kulturních akcí • Vysoká dojížděkovost občanů za prací – zvýšená potřeba využívání dopravních komunikací – vyšší nároky na bezpečnost a kvalitu dopravní infrastruktury • Špatný stav místních komunikací, chodníků nebo jejich absence při vozovce • Absence čištění odpadních vod, část občanů má biologické septiky nebo jímky • Nedostatečný rozpočet pro možnost pokrytí všech potřebných záměrů k rozvoji obce • Dopravní infrastruktura pro cestovní ruch a život v obci – dobudování odpočívadel, míst pro společné setkávání, značení
Příležitosti	Hrozby
<ul style="list-style-type: none"> • Venkovská obec v zázemí Kyjova pro mladé rodiny a nové občany • Kulturní rozmanitost • Rozvoj infrastruktury cestovního ruchu • Dostupnost parcel pro nové občany • Podpora podnikání – zejména dobudováním a zkvalitněním infrastruktury v obci, cestovním ruchem apod. • Finanční zdroje – využívání dotačních 	<ul style="list-style-type: none"> • Demografické stárnutí občanů – nutno podporovat mladé rodiny s dětmi • Hospodářsky problémový region Kyjov – hrozba nezaměstnanosti občanů • Nezájem občanů o obec a obecní záležitosti • Zhoršování stavu infrastruktury, místních komunikací a chodníků – vysoká finanční zátěž obecního rozpočtu

programů na potřebné rozvojové záměry	
• Spolupráce v rámci partnerství obcí a spolků	

NÁVRHOVÁ ČÁST

Strategická vize

Čeložnice jsou významnou obcí v regionu Kyjovska, která zachovává venkovský ráz, přírodní rozmanitost, kulturní tradice a zajišťuje svým občanům podmínky pro spokojený život v obci. Nabízí možnost kvalitního předškolního vzdělání, odpovídající dopravní spojení pro dostupnost služeb a pracovních příležitostí, přináší volnočasové aktivity a pestrou nabídku kulturního vyžití. Obec se vyznačuje jako bezpečné místo pro život s dobrou technickou infrastrukturou, vybaveností a mezilidskými vztahy, které jsou podporovány komunitním zapojováním občanů do dění a rozhodování v obci.

Motto: Čeložnice – klidné místo pro aktivní život

Strategické cíle

- Rozvoj a posílení technické a dopravní infrastruktury v obci
- Péče o životní prostředí a krajinu
- Kultura, společenský život a volnočasové aktivity
- Občanská vybavenost
- Rozvoj bydlení

Opatření a rozvojové aktivity

CÍL 1: Rozvoj a posílení technické a dopravní infrastruktury v obci			
Název aktivity	Termín realizace	Náklady	Zdroje financování
Místní komunikace a chodníky	2024 – 2028	1.5 mil. Kč	MMR, JMK, vlastní rozpočet
Výstavba kanalizace a ČOV (celá obec)	2025 – 2028	40 mil. Kč	OPŽP/SFŽP/MZE, JMK, vlastní rozpočet
Rozšíření komunikace a oprava kanalizace – příjezd k lok. Čtvrťky k horám Čeložnice	2025 - 2026	6 mil. Kč	MMR, JMK, vlastní rozpočet
Oprava místní komunikace v rekreační oblasti Pastviny II. Etapa	2024	1.3 mil. Kč	MMR, JMK, vlastní rozpočet
Vybudování objízdné trasy pro realizaci Rozšíření komunikace a oprava kanalizace	2025	1 mil. Kč	Vlastní zdroje
Výměna svítidel	2024 - 2025	1.3 mil. Kč	JMK/ Vlastní zdroje

veřejného osvětlení			
Fotovoltaická elektrárna na budově OÚ	2025-2027	1,6 mil. Kč	

CÍL 2: Péče o životní prostředí a krajinu

Název aktivity	Termín realizace	Náklady	Zdroje financování
Přivalové extr.vody-cesta kolem chat" Pastviny"	2024 - 2028	3 mil. Kč	OPŽP / MZE, vlastní rozpočet

CÍL 3: Kultura, společenský život a volnočasové aktivity

Název aktivity	Termín realizace	Náklady	Zdroje financování
Rekonstrukce kulturního domu	2026-2027	6 mil. Kč	MMR / JMK
Výstavba cyklostezky	2025 – 2028	3 mil. Kč	SFDI/IROP, JMK, vlastní rozpočet

CÍL 4: Občanská vybavenost

Název aktivity	Termín realizace	Náklady	Zdroje financování
Výměna instalací vodovodu a odpadů MŠ	2025 - 2027	Do 1 mil. Kč	Vlastní rozpočet / JMK

CÍL 5 Rozvoj bydlení

Název aktivity	Termín realizace	Náklady	Zdroje financování
Vybudování inž. sítí pro výstavbu RD Čtvrtky k horám	2025-2026	4 mil. Kč	MMR /JMK/ vlastní rozpočet

Použité zkratky: MMR = Ministerstvo pro místní rozvoj ČR, JMK = Krajský úřad Jihomoravského kraje, OPŽP = Operační program Životní prostředí, SFŽP = Národní program Státního fondu Životního prostředí, MZE = Ministerstvo zemědělství, MŠMT = Ministerstvo školství, mládeže

a tělovýchovy ČR, SFDI = Státní fond dopravní infrastruktury, IROP = Integrovaný regionální operační program, MND = Moravské naftové doly.

Podpora realizace Programu rozvoje obce

Způsob realizace Programu rozvoje obce

Ve strategickém plánu Programu rozvoje obce byl stanoven směr rozvoje obce podpořený vytyčením konkrétních rozvojových aktivit, které povedou k naplnění potřebných cílů. **Pro jejich uskutečnění je zapotřebí:**

- pro záměry vyhotovit kvalitní projektové dokumentace a podklady;
- zajistit finanční zdroje (předložením žádosti o dotaci) nebo vyčleněním finančních prostředků z vlastního rozpočtu;
- V neposlední řadě je důležité provést zodpovědně výběrové řízení na dodavatele, aby byla zajištěna realizace díla v odpovídající kvalitě.

Každoročně musí také probíhat **revize realizovaných a plánovaných aktivit**. Je potřeba hledět i na případné nové podněty ze strany občanů, neziskových organizací, mateřské školy či místních podnikatelů. Ke sběru těchto informací je zapotřebí zapojovat občany formou komunitního plánování – pravidelné besedy, pozvánky na veřejně přístupná konání zastupitelstva obce, dotazníková šetření apod. Komunitní plánování je v současné době stále více zmiňovaným nástrojem ve strategických dokumentech národní politiky, která se přenáší do jednotlivých dotačních titulů a fondů, ze kterých hodlá obec čerpat dotace na realizaci rozvojových aktivit.


Monitoring realizace Programu rozvoje obce

Monitoring plnění jednotlivých rozvojových aktivit a dalších projektů vedoucích k naplňování vymezených strategických rozvojových cílů, bude zastupitelstvo obce v čele se starostou obce.

- Za vhodné je provádět **min. 1x ročně vyhodnocení postupu příprav a realizace požadovaných záměrů**. K potřebným úkonům schválí a pověří zastupitelstvo svého statutárního zástupce – starostu obce.
- **Způsob aktualizace rozvojových aktivit** je vhodné podněcovat zejména přáním občanů. Tyto podněty mohou na jednotlivá jednání zastupitelstva obce přinášet zastupitelé obce, u nejdůležitějších rozhodnutí je však postupovat v souladu se současnými trendy – formou komunitního plánování (popsáno blíže v předchozí části kapitoly).

PŘÍLOHY

A) Program rozvoje obce – dotazník



Byl vytvořen dotazník zaměřený pro občany. Dotazníky byly sestaveny tak, aby co nejvíce odkryly případné nedostatky v obci Čeložnice.

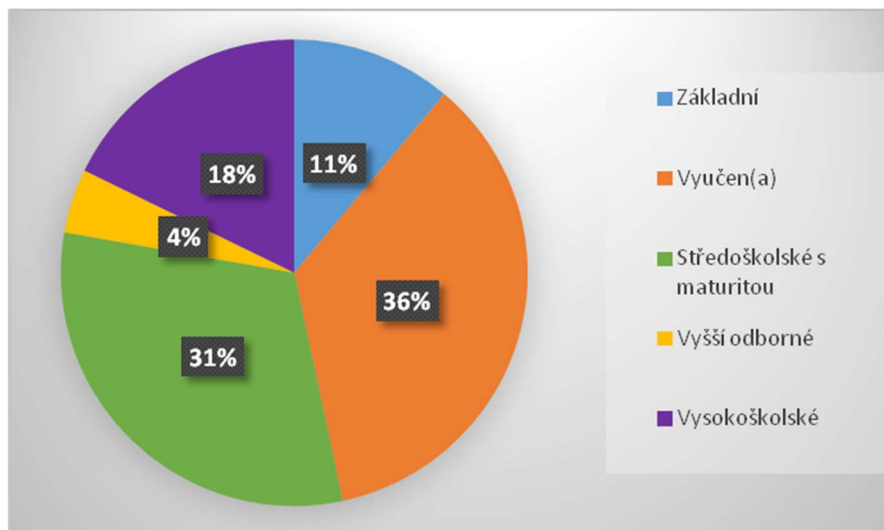
1. Dotazník určen občanům

Dotazník byl sestaven tak, aby co nejvíce ukázal, jak se lidem v obci Čeložnice žije. Co se jim na obci líbí, a co ne.

Bylo použito 43 dotazníků, přičemž zúčastněných respondentů bylo 45, jelikož dva páry manželů vyplňovaly dotazník společně.

Vyplňování se účastnilo 24 žen a 21 mužů. Nejstaršímu respondentovi bylo 86 let a nejmladšímu 18 let.

Vzdělání respondentů:



Vyhodnocení dotazníku

Výsledky dotazníku zpracované formou tabulky se sečtenými hlasy respondentů jsou umístěny pod následujícím textem.

Z dotazníku vyplývá, že naprosté většině (89 %) tázaných se v obci žije velmi nebo spíše dobře. **Nejvíce se občanům líbí klidný život poblíž přírody, příznivé podmínky a celkový vzhled obce.** Kladně také hodnotí dopravní dostupnost do obce.

V otázce mezilidských vztahů 12 respondentů odpovědělo, že jsou v obci dobré mezilidské vztahy, 13 opak, pravděpodobně záleží na každém jedinci zvlášť.

V následujících oblastech je **většina respondentů spokojena:**

Bydlení

Školství

Zdravotní péče

Veřejná doprava

Životní prostředí

Kvalita pitné vody

Péče obce o své prostředí, památky, její rozvoj a schopnost informovat občany o dění v obci.

V otázkách kultury, společenského života, sportovního vyžití, příležitostmi pro setkávání občanů a stavem zázemí pro děti a mládež je již značná část občanů nespokojená, ne však většina. Stále je převládající část občanů spokojena.

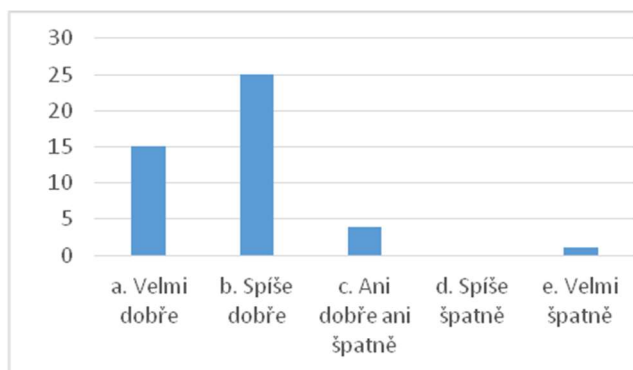
V dotazníku se často objevovaly návrhy na vytvoření kulturní komise, která by se skládala z různých generací a starala se o kulturní a společenské vyžití. Také často respondenti poukazovali na absenci míst společného setkávání a odpočinkových zón.

Z dotazníku také vyplývá, že většina občanů je nespokojena se stavem chodníků a místních komunikací. Kdyby mohli rozhodovat o využití finančních prostředků, využili by je v první řadě na dobudování technické infrastruktury a místních komunikací, dále na rekonstrukci místních komunikací. V následující řadě by je investovali do podpory kulturních, společenských a sportovních aktivit.

Mezi nejčastější připomínky patřila absence čističky odpadních vod a kanalizace. Také respondenti poukazovali na drobnosti, které by snad obec ke spokojenosti občanů mohla jednoduše vyřešit. Například zvýšení hlasitosti a změna znělek rozhlasu, názvy některých ulic, zkrácení zvonění obecního zvonu, který ruší děti ve spaní.

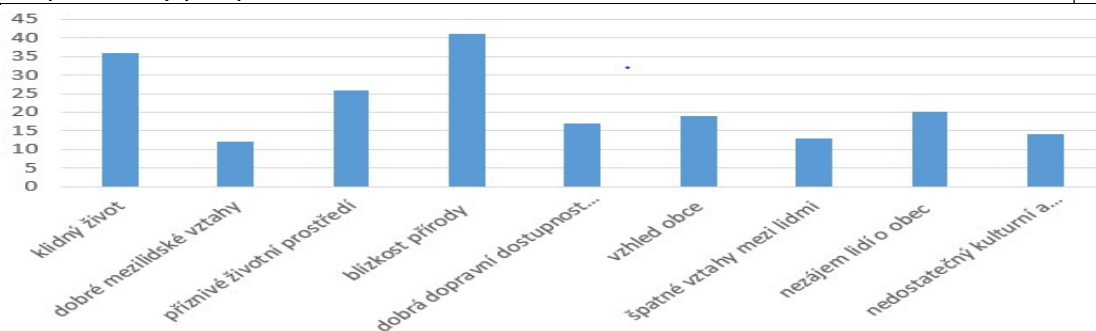
Objevují se i návrhy, které by více zatížily rozpočet obce, jako je například vybudování přírodního koupaliště a dobudování bytové zástavby.

Jak se Vám v naší obci žije?	
a. Velmi dobře	15
b. Spíše dobře	25
c. Ani dobře ani špatně	4
d. Spíše špatně	0
e. Velmi špatně	1



Co se Vám v naší obci nejvíce líbí?	
klidný život	36
dobré mezilidské vztahy	12
příznivé životní prostředí	26
blízkost přírody	41
dostupnost pracovních příležitostí	2
dobrá dopravní dostupnost obce	17
kulturní a společenský život	5
sportovní vyžití	2
vzhled obce	19
dobré podmínky pro podnikání	0
dostatek stavebních parcel	4

Co se Vám v naší obci naopak nejvíce nelíbí?	
špatné vztahy mezi lidmi	13
nezájem lidí o obec	20
málo kvalitní životní prostředí	0
nedostatek pracovních příležitostí	8
nedostatek či špatná dostupnost obchodů a služeb	6
nedostatečný kulturní a společenský život	14
špatná dostupnost lékaře	5
špatná dostupnost sociálních služeb	1
nevyhovující veřejná doprava	5
nedostatečná bytová výstavba	1
nedostatek volných pozemků a stavebních parcel	0
nepořádek v obci	3
špatné podmínky pro podnikání	1



Představte si, že můžete rozhodnout o využití obecních finančních prostředků. Na co byste je přednostně využili?	
zlepšení podmínek pro podnikání	0
podpora bytové výstavby	2
dobudování technické infrastruktury a místních komunikací	32
častější spoje veřejné dopravy	3
zřízení dalších provozoven obchodu a služeb v obci?	5
rekonstrukce místních komunikací	23
podpora kulturních, společenských a sportovních aktivit	22
péče o veřejnou zeleň a prostředí v obci	13
opravy památek v obci	5

Jak hodnotíte situaci nebo Vaši spokojenost v obci v následujících oblastech?

	A) Bydlení v obci	G) Životní prostředí	M) Příležitosti pro setkání občanů v obci
Velmi spokojen(a)	23	23	4
Spíše spokojen(a)	19	19	17
Spíše nespokojen	1	2	10
Velmi nespokojen(a)	2	0	4
Nevím	0	1	10

	B) Školství	H) Péče obce o své prostředí	N) Spokojenost s kvalitou pitné vody
Velmi spokojen(a)	5	11	10
Spíše spokojen(a)	18	25	24
Spíše nespokojen	3	4	1
Velmi nespokojen(a)	0	2	1
Nevím	19	3	9
	C) Zdravotní péče	I) Péče obce o památky v obci	O) Spokojenost se stavem místních komunikací
Velmi spokojen(a)	8	16	0
Spíše spokojen(a)	21	22	19
Spíše nespokojen	7	3	15
Velmi nespokojen(a)	2	0	7
Nevím	7	4	4
	D) Veřejná doprava	J) Podmínky pro podnikání	P) Spokojenost se stavem chodníků v obci
Velmi spokojen(a)	12	0	0
Spíše spokojen(a)	22	7	9
Spíše nespokojen	5	4	23
Velmi nespokojen(a)	1	2	10
Nevím	5	32	3
	E) Kultura a společenský život	K) Rozvoj obce všeobecně – za posledních 10 let	Q) Spokojenost se stavem zázemí pro děti a mládež
Velmi spokojen(a)	3	15	7
Spíše spokojen(a)	17	18	17
Spíše nespokojen	11	6	5
Velmi nespokojen(a)	6	1	6
Nevím	8	5	10
	F) Sportovní vyžití	L) Informovanost občanů o dění v obci	

Velmi spokojen(a)	4	12		
Spíše spokojen(a)	16	19		
Spíše nespokojen	7	8		
Velmi nespokojen(a)	5	2		
Nevím	13	4		

2. Dotazník určen podnikatelům

Výzkumu se zúčastnili tři podnikatelé obce. Jedná se o podnikatele, kteří v obci podnikají 1, 19 a 22 let. Odpovědi dotazníku opět poukazují **na špatný stav místních komunikací, chodníků a absenci kanalizace.**

Samotný dotazník a odpovědi:

1. Jak hodnotíte dosavadní stav činností obce, zázemí a vybudované infrastruktury z hlediska možností rozvoje Vaší firmy, případně Vašeho podnikání (např. technická infrastruktura, péče o prostředí v obci, řešení odpadů, počet turistů a návštěvníků obce apod.)?

Jeden z respondentů odpověděl „spíše dobře“, dva odpověděli „ani dobře, ani špatně“.

2. Co možnosti rozvoje Vaší firmy limituje, co byste si přáli, aby obec v následujících letech vybudovala, popřípadě opravila, zrekonstruovala apod.?

1 x se objevila odpověď: „Silnice, cesty, kanalizace (všeobecně)“

3. Jsou i nějaké činnosti a aktivity, kterými by obec napomohla rozvoji Vašeho podnikání (např. podpora pořádání kulturních akcí, podpora spolků, lepší informovanost občanů a návštěvníků z okolních obcí, lákání turistů apod.)?

4. Prostor pro Vaše případné komentáře a podněty pro zlepšení možnosti podnikání v obci:

1x se objevil komentář: „Činnost obce nemá na mé podnikání zásadní vliv.“

3. Dotazník určen pro spolky obce

Průzkumu se zúčastnily spolky: SDH Čeložnice, Zpěvulenky, Sovičky, SKST Čeložnice z.s. Z odpovědí lze usuzovat, že by se obec měla více zaslouhat o kulturní a společenský život. Dále mají spolky jednoznačně problém se zázemím pro svou činnost. Například spolek SKST musí být vždy dopředu informován o akcích na kulturním domě, jelikož tam pořádá domácí turnaje. Sovičky by zase svou působnost rady mnohem více rozšířily, avšak jsou značně omezeny zázemím.

Jednoznačně lze z výsledků dotazníku usoudit, že v obci chybí společenské místnosti, jako jsou klubovny. Tato absence se negativně podepisuje na komunitním životě. Různé zájmové

kroužky a spolky mohou vznikat pouze za předpokladu, pokud je k tomu budováno dlouhodobě zázemí. Jedná se o vyšší investice do budov, a tak není divu, že na to tak malá obec nemá finanční prostředky.

Odpovědi zástupců spolku obce na otázky dotazníku:

	SDH Čeložnice	Zpěvulenky	Sovičky	SKST Čeložnice
Jak hodnotíte dosavadní stav zázemí a vybudované infrastruktury pro činnost Vašeho spolku v obci?	Spíše špatně	Velmi dobře	Ani dobře ani špatně	Spíše dobře
Jak hodnotíte míru a ochotu občanů zapojování do společenského života v obci?	Velmi špatně	Ani dobře ani špatně	Spíše špatně	Spíše špatně

Měla by podle Vás i případně v tomto směru (zapojování občanů do aktivního života v obci) obec něco zlepšit?

- Ano
- Obec by měla být aktivním článkem celého dění v obci – z jejího podmětu by mělo vznikat směřování do různých oblastí aktivního života občanů Obec působí pasivně, ale ve smyslu čekání na podmínky z venku
- Více společenských akcí pro občany

Co možnosti rozvoje Vašeho spolku limituje, co byste si přáli, aby obec pro potřeby spolku v následujících letech vybudovala, popřípadě opravila, zrekonstruovala apod.?

- Prostory pod HASIČSKOU ZBROJNICÍ, tj. místo pro samotné tvoření, místo přístupné i veřejnosti, tak by bylo možné činnost a výrobky prezentovat i během roku (veřejné je pouze na dílnách 2x ročně. Prostory nás omezují v možnosti rozšiřovat činnost pro dospělé a dospívající (rozsáhlejší, časově náročnější tvoření) Zájem by byl o keramiku, což opět naráží na problém s místem a pořízením keramické dílny
- Špatný terén – povrch hřiště.
-

SKST Čeložnice, z. s. plánuje v letošním roce pořídit ze svých prostředků novou sportovní podlahu pro hrací místnost, kterou je sál Kulturního domu v Čeložnicích. Jednalo by se o sportovní podlahu pro stolní tenis dodávanou v páslech o šíři 1,8 metru. Podlaha by byla demontovatelná, po většinu roku by byla položena na stávající parketové podlaze v sále kulturního domu. V případě konání kulturních či společenských akcí v kulturním domě by členové našeho spolku podlahu demontovali (srolovali) a uložili na dohodnuté místo a následně opět podlahu instalovali.

S ohledem na to, že bude nutné vždy v těchto případech podlahu demontovat a uložit, je **nutné, aby byl náš spolek vždy s dostatečným předstihem informován o plánovaném využití kulturního domu k takové akci, která předpokládá demontáž podlahy** (např. pořádání taneční zábavy, hodů, košt vín, vánoční dílna či pronájem prostor kulturního domu k rodinným oslavám občanů).

Určitě bychom však nebránili tomu, aby sportovní podlaha v kulturním domě mohla být využívána i k jiným účelům, kdy nebude hrozit její poškození či nadměrné znečištění (např. cvičení či užívání plochy žáky místní školy v hodinách tělesné výchovy či při organizovaných mimoškolních aktivitách). Zástupci spolku jsou si vědomi podpory, kterou se jí dostává ze strany obce, mimo jiné poskytnutím prostor kulturního domu pro potřeby spolku, a i proto by nebránili využití podlahy pro tyto účely.

Dalším bodem, který také souvisí s již dříve uvedenými informacemi, je také **snaha o odehrání domácích zápasů jednotlivých (nyní tří) družstev stolního tenisu, tak, jak jsou rozlosovány vždy před zahájením každého soutěžního ročníku**. Ten vždy začíná koncem měsíce září a po krátké vánoční přestávce pak končí koncem března následujícího roku. Před tímto rozlosováním se vždy snažíme zajistit, aby v jednom soutěžním kole hrála všechna tři naše družstva stejně - všechna doma, nebo všechna venku. Dále se snažíme zajistit, aby v termínu Václavských hodů neměla naše družstva nalosovány domácí zápasy. Stejně tak je třeba případně dohodnout změnu pořadatelství domácích zápasů, pokud kolidují s pořádáním koštů vín. V této souvislosti bychom chtěli požádat, aby obec při plánování akcí na kulturním domě pokud možno neplánovala akce na kulturním domě v termínech, které by kolidovaly s termíny domácích zápasů. Rozpis domácích zápasů jsme schopni vždy před zahájením sezony obci poskytnout. V nutných případech se však budeme snažit vyjít vstříc a s hostujícím družstvem dohodnout na změně termínu, popř. výměně pořadatelství utkání.

Závěrem bychom chtěli poděkovat Obci Čeložnice a jejím zastupitelům za podporu, kterou nám poskytují, ať už finanční, či také zmíněným umožněním provozování sportovní činnosti našeho spolku v kulturním domě. My se obci tuto podporu snažíme vynahradit a snad se nám daří dobře reprezentovat obec v soutěžích pořádaných Českou asociací stolního tenisu a zvyšovat povědomí o existenci naší malé obce.

V Čeložnicích, dne 2. 6. 2016

Za SKST Čeložnice, z.s.

Radek Kalod, předseda a Ing. Jaroslav Koječký, místopředseda

Změna schválena zastupitelstvem obce dne 25.2.2021 usnesením č. 1./5.2021.